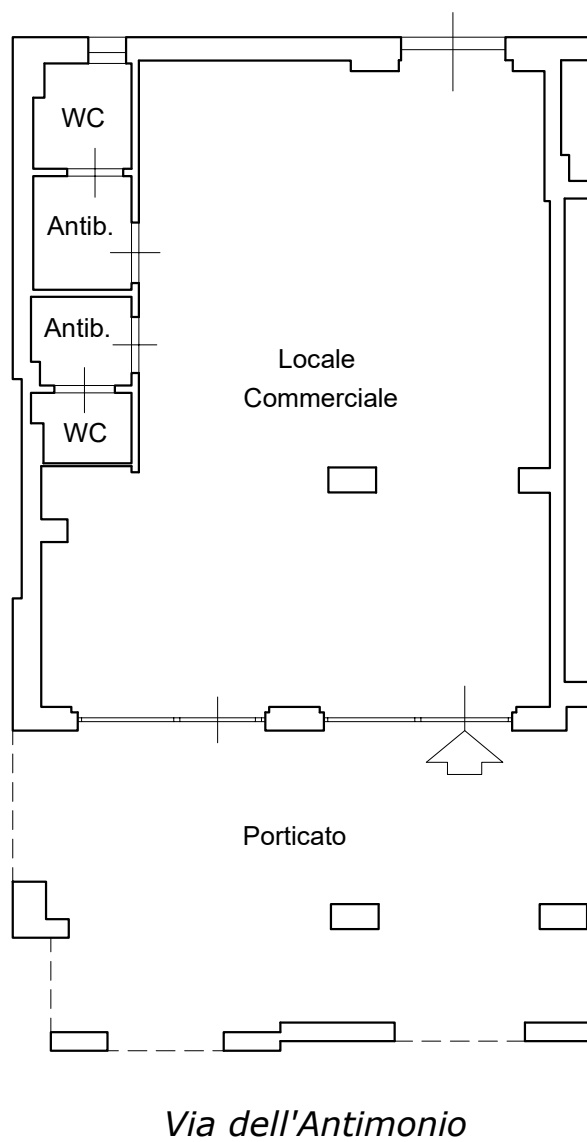


Fondo ad uso commerciale
Via dell'Antimonio n.19/21 a Livorno
(Cod.Imm. 00090278 5001)



Cat.Catastale C/1
Superficie Netta Mq 56,73

Documentazione Fotografica









**Agenzia del Territorio
CATASTO FABBRICATI
Ufficio Provinciale di
Livorno**

Dichiarazione protocollo n. LI0092928 del 04/06/2013

Planimetria di u.i.u. in Comune di Livorno

Via Dell'antimonio

civ. 19/21

Identificativi Catastali:

Sezione:
Foglio: 8
Particella: 988
Subalterno: 688

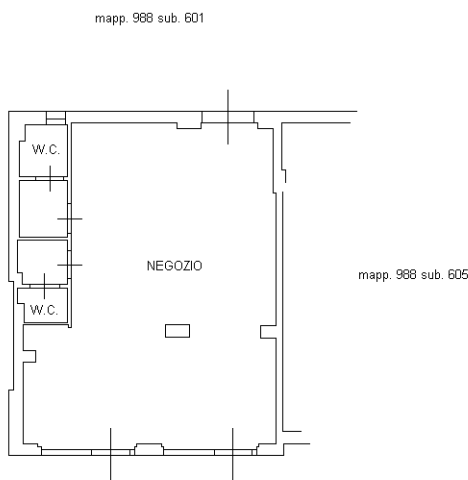
Compilata da:
De Luca Matteo
Iscritto all'albo:
Architetti

Prov. Livorno

N. 326

Scheda n. 1

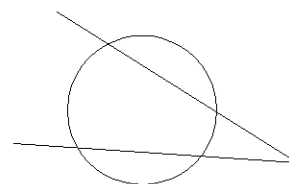
Scala 1:200



Via dell'Antimonio

PIANO TERRA

H=3.70



Ultima planimetria in atti